



**МУНИЦИПАЛЬНОЕ БЮДЖЕТНОЕ ОБЩЕОБРАЗОВАТЕЛЬНОЕ УЧРЕЖДЕНИЕ
«СРЕДНЯЯ ОБЩЕОБРАЗОВАТЕЛЬНАЯ ШКОЛА № 9»
ИМЕНИ ЛАНДЫШЕВОЙ АЛЕКСАНДРЫ ЕВГЕНЬЕВНЫ**

ПАСПОРТ ДОРОЖНОЙ БЕЗОПАСНОСТИ



2022 год

СОГЛАСОВАНО:

УТВЕРЖДАЮ:

Заместитель главы Администрации РГО
по социальным вопросам

Директор МБОУ СОШ № 9
имени Ландышевой А. Е.

_____ Е. Ю. Сметанина

_____ К. С. Середкина

« _____ » _____ 2022 года

« _____ » _____ 2022 года

ПАСПОРТ ДОРОЖНОЙ БЕЗОПАСНОСТИ

МУНИЦИПАЛЬНОГО БЮДЖЕТНОГО ОБЩЕОБРАЗОВАТЕЛЬНОГО УЧРЕЖДЕНИЯ

«СРЕДНЯЯ ОБЩЕОБРАЗОВАТЕЛЬНАЯ ШКОЛА № 9»

ИМЕНИ ЛАНДЫШЕВОЙ АЛЕКСАНДРЫ ЕВГЕНЬЕВНЫ

СОГЛАСОВАНО:

Врио начальника ОГИБДД ОМВД России
по Режевскому району
капитан полиции

_____ Д. В. Седельник

« _____ » _____ 2022 года

СОДЕРЖАНИЕ

№ п/п	Наименование раздела	Номер листа
1	Титульный лист	1
2	Лист согласования	2
3	Содержание	3
4	Общие данные	4 - 5
5	Пояснительная записка	
5.1	Характеристика территории и путей подхода к образовательному учреждению	6 - 7
5.2	Схемы, приведенные в паспорте дорожной безопасности образовательного учреждения	8
5.3	Условные обозначения	9
5.4	Схема района расположения образовательного учреждения	10
5.5	Схема организации дорожного движения в районе расположения образовательного учреждения	11
5.6	Карточки № 1 - № 8 наземных пешеходных переходов	12 - 19
5.7	Схема путей движения транспортных средств к местам погрузки-разгрузки и безопасных путей движения детей	20
6	Обеспечение безопасности перевозок детей специальным транспортным средством (автобусом)	
6.1	Общие данные	21 - 22
6.2	Схема маршрутов школьного автобуса	23
6.3	Схемы безопасного расположения автобусных остановок	24 - 25
6.4	Карточка остановки общественного транспорта (автобуса)	26
7	Обеспечение безопасности детей при производстве дорожных ремонтно-строительных работ	27
8	Приложения	
8.1	Приложение № 1. Форма информационной карточки перевозок детей специальным транспортным средством (автобусом)	28
ПАСПОРТ ДОРОЖНОЙ БЕЗОПАСНОСТИ		
СОДЕРЖАНИЕ		3

ОБЩИЕ ДАННЫЕ

Полное наименование образовательного учреждения:	Муниципальное бюджетное общеобразовательное учреждение «Средняя общеобразовательная школа № 9» имени Ландышевой Александры Евгеньевны	
Сокращенное наименование образовательного учреждения:	МБОУ СОШ № 9 имени Ландышевой А. Е.	
Юридический, фактический и почтовый адреса:	Россия, 623734, Свердловская область, Режевской район, село Липовское, улица Совхозная, дом 31а.	
Руководители образовательного учреждения:		
Директор	Середкина Ксения Сергеевна	8-34364-5-73-03(1)
Заместитель директора по учебно-воспитательной работе	Топоркова Светлана Николаевна	8-34364-5-73-03(3)
Заместитель директора по воспитательной работе	Зверева Елена Николаевна	8-34364-5-73-03
Заведующий хозяйством	Опарина Елена Алфирдовна	8-34364-5-73-03(2)
Ответственные работники за мероприятия по профилактике детского травматизма:		
Педагог-организатор ОБЖ	Опарин Рим Петрович	8-34364-5-73-03
Ответственный работник муниципального органа управления:		
Специалист по охране труда муниципального казенного учреждения "Центр сопровождения учреждений, подведомственных Управлению образования Администрации Режевского городского округа"	Сотникова Анастасия Владимировна	8 (34364) 3-25-33 (доб. 31)
Ответственные работники Государственной инспекции безопасности дорожного движения:		
Старший государственный инспектор надзора за дорожным движением ОМВД России по Режевскому району лейтенант полиции	Балакин Максим Валерьевич	8 982-626-70-31
Инспектор по пропаганде БДД ОГИБДД ОМВД России по Режевскому району капитан полиции	Бобкова Светлана Сергеевна	8 908-904-68-00
Руководитель или ответственный работник дорожно-эксплуатационной организации, осуществляющей содержание улично-дорожной сети и содержание технических средств организации дорожного движения:		
Директор Муниципального казенного учреждения «Управление городским хозяйством»:	Вавилов Андрей Валерьевич	8 (34364) 3-27-56

Территории Режевского городского округа, закреплённые за учреждением образования:	с. Липовское, д. Фирсово, д. Мостовая, д. Глухарёво, д. Соколово, урочище Кучки.
Количество учащихся:	115 человек.
Наличие уголка БДД:	- имеется, холл 1-го этажа;
Наличие класса по БДД:	- отсутствует.
Наличие автогородка (площадки) по БДД:	- отсутствует.
Наличие автобуса:	- имеется.
Время занятий в образовательном учреждении (дни недели, чч:мм):	Занятия по общеобразовательным программам в будние дни – 08:00 – 14:00 Внеклассные занятия (дополнительное образование): в будние дни: 14:00 – 17:00, в субботу и воскресенье: выходной
Номера телефонов экстренных оперативных служб:	
Единый номер экстренных оперативных служб:	112
54 Пожарно-спасательный отряд федеральной противопожарной службы Государственной противопожарной службы Главного управления МЧС России по Свердловской области 223 пожарно-спасательная часть	01, 8 (34364) 3-53-01
Отдел Министерства внутренних дел по Режевскому району	02, 8 (34364) 3-23-61
Управление Федеральной службы безопасности России по Свердловской области	8 (343) 358-82-92
Отделение скорой медицинской помощи ГАУЗ «Режевская ЦРБ»	03, 103, 8 (34364) 3-83-87
Филиал ФБУЗ «Центр гигиены и эпидемиологии в Свердловской области в г. Алапаевск, Алапаевском, Артемовском и Режевском районах»	8 (34364) 3-11-09 8 (34364) 3-18-66 8 (34364) 2-54-80
Единая диспетчерская служба (ЕДДС) Режевского городского округа	112, 8 (34364) 3-52-65
ОАО «ГАЗЭКС»	04, 8 (34364) 3-14-33
ОАО «Режевские электрические сети»	8 (34364) 3-29-22

ХАРАКТЕРИСТИКА ТЕРРИТОРИИ И ПУТЕЙ ПОДХОДА

<p>Место расположения МБОУ СОШ № 9 имени Ландышевой А. Е.:</p>	<p>территория, расположенная между ул. Ленина, ул. Первомайская, ул. Площадь Мира и ул. Совхозная.</p>
<p>Наличие ограждения территории МБОУ СОШ № 9 имени Ландышевой А. Е.:</p>	<p>в наличии, соответствует проектной документации на строительство, удовлетворительное.</p>
<p>Наличие, оборудование и состояние въездных ворот, калиток:</p>	<p>калитка №1: в наличии, удовлетворительное; ворота: в наличии, удовлетворительное; запирающие устройства: в наличии, удовлетворительное; устройство контроля доступа: отсутствует, не требуется; дорожный знак 3.2: в наличии, требуется переустановить на опору;</p>
<p>калитка №2 (со стороны ул. Ленина):</p>	<p>в наличии, удовлетворительное;</p>
<p>ворота:</p>	<p>отсутствуют, не требуется;</p>
<p>запирающие устройства:</p>	<p>в наличии, удовлетворительное;</p>
<p>устройство контроля доступа:</p>	<p>отсутствует, не требуется;</p>
<p>дорожный знак 3.2:</p>	<p>отсутствует, не требуется;</p>
<p>калитка № 3 (со стороны ул. Первомайская)</p>	<p>в наличии, удовлетворительное;</p>
<p>ворота № 1:</p>	<p>отсутствуют, не требуется;</p>
<p>запирающие устройства:</p>	<p>отсутствует, не требуется;</p>
<p>устройство контроля доступа:</p>	<p>отсутствует, не требуется;</p>
<p>дорожный знак 3.2:</p>	<p>отсутствует, не требуется.</p>
<p>Виды и состояние дорожного покрытия входов и въездов на территорию, проездов и проходов к хозяйственным постройкам и площадкам сбора ТКО:</p>	<p>твёрдое покрытие из асфальтобетона; состояние неудовлетворительное.</p>
<p>Наличие и состояние парковок (парковочных мест), в непосредственной близости от места размещения МБОУ СОШ № 9 имени Ландышевой А. Е.:</p>	<p>в наличии, парковка на пять парковочных мест, покрытие отсутствует, неудовлетворительное.</p>
<p>Наличие и состояние автобусных остановок, в непосредственной близости от места размещения МБОУ СОШ № 9 имени Ландышевой А. Е.:</p>	<p>- остановка школьного автобуса расположена непосредственно перед воротами на территорию образовательного учреждения, посадочная площадка совмещена с тротуаром, автопавильон отсутствует. - остановки общественного транспорта «Липовское» расположены в районе пересечения ул. Ленина и автомобильной дороги «с. Липовское – с. Башкарка», состояние неудовлетворительное.</p>

ХАРАКТЕРИСТИКА ТЕРРИТОРИИ И ПУТЕЙ ПОДХОДА

Наличие и виды пешеходных переходов в районе расположения МБОУ СОШ № 9 имени Ландышевой А. Е.:

нерегулируемые наземные:

- в районе здания по ул. Ленина, 34А (через ул. Ленина), установлен, удовлетворительное;

- через Ленина, на пересечении ул. Ленина и автомобильной дороги «с. Липовское – с. Башкарка», отсутствует, требуется установить;

- через автомобильную дорогу «с. Липовское – с. Башкарка», на пересечении ул. Ленина и автомобильной дороги «с. Липовское – с. Башкарка», отсутствует, требуется установить;

- через ул. Площадь Мира, на пересечении с ул. Совхозная, требуется установить;

- через ул. Первомайская, на пересечении ул. Первомайская и ул. Площадь Мира (через ул. К. Маркса), отсутствует, требуется установить.

Наличие и состояние тротуаров и пешеходных дорожек на подходах к МБОУ СОШ № 9 имени Ландышевой А. Е.:

- ул. Ленина, в наличии частично, на участке от ул. Площадь Мира (в районе церкви) до пересечения с автомобильной дорогой «с. Липовское – с. Башкарка», состояние неудовлетворительное, требуется выполнить ремонт существующих и установить дополнительно;

- требуется установить с обеих сторон по ул. Площадь Мира, на участке от пересечения с ул. Ленина в районе ОВП до ул. Совхозная;

- требуется установить по ул. Площадь Мира, на участке от ул. Совхозная до ул. Первомайская с нечётной стороны;

- требуется установить по чётной стороне ул. Первомайская, на участке от пересечения с ул. Площадь Мира, до пересечения с пер. Совхозный.

Наличие и состояние наружного освещения проезжей части, на подходах к МБОУ СОШ № 9 имени Ландышевой А. Е.:

- в наличии, удовлетворительное.

ПОЯСНИТЕЛЬНАЯ ЗАПИСКА

В настоящем паспорте приведены следующие карточки и схемы:

1. Схема района расположения МБОУ СОШ № 9 имени Ландышевой А. Е., путей движения транспортных средств и обучающихся, приведена на листе 10.

На схеме указан район расположения образовательного учреждения, наиболее частые пути движения воспитанников от дома, отдаленных остановок маршрутных транспортных средств к образовательному учреждению и обратно, пути движения транспортных средств, пешеходные переходы.

2. Схема организации дорожного движения в районе МБОУ СОШ № 9 имени Ландышевой А. Е. приведена на листе 11.

На схеме приведены технические средства организации дорожного движения (ТС ОДД), которые установлены, должны быть установлены, перенесены или демонтированы в целях обеспечения безопасного передвижения учащихся по маршруту «дом - школа - дом», в соответствии с действующими проектами организации дорожного движения, утверждёнными в установленном порядке и нормативными актами в сфере организации и безопасности дорожного движения, вступившими в силу после их утверждения.

3. На листах 12, 13, 14, 15, 16, 17, 18, 19 приведены карточки пешеходных переходов, расположенных в непосредственной близости от образовательного учреждения и на подходах к ним.

Карточки содержат информацию о месте расположения перехода, его типе, оснащении и состоянии технических средств организации дорожного движения, наличии и состоянии подходов к нему.

4. Схема движения транспортных средств к местам разгрузки (погрузки) и рекомендуемые безопасные пути передвижения детей по территории образовательного учреждения приведена на листе 20.

На схеме указаны пути движения транспортных средств по территории образовательного учреждения, в том числе места погрузки (разгрузки), а также безопасные маршруты движения воспитанников, во время проведения погрузочно-разгрузочных работ и движения транспорта.

5. Схема маршрутов движения школьного автобуса, осуществляющего перевозку учащихся специальным транспортным средством (автобусом) от места проживания (населённого пункта) к месту обучения приведена на листе 23.

На схеме указаны населённые пункты из которых производится доставка учащихся, приведен маршрут движения, указано наличие автобусных остановок.

6. Схема безопасного расположения автобусной остановки непосредственной близости от МБОУ СОШ № 9 имени Ландышевой А. Е. приведена на листе 24.













7. Схемы безопасного расположения автобусных остановок, расположенных в населённых пунктах (с. Липовка, д. Фирсово, д. Мостовая, д. Глухарёво, д. Соколово) и путей подхода к ним приведена на листе 25. В описании к остановкам кратко указано их техническое состояние и соответствие нормативным требованиям.

8. На листе 26 приведена карточка автобусной остановки, расположенной в непосредственной близости от образовательного учреждения.

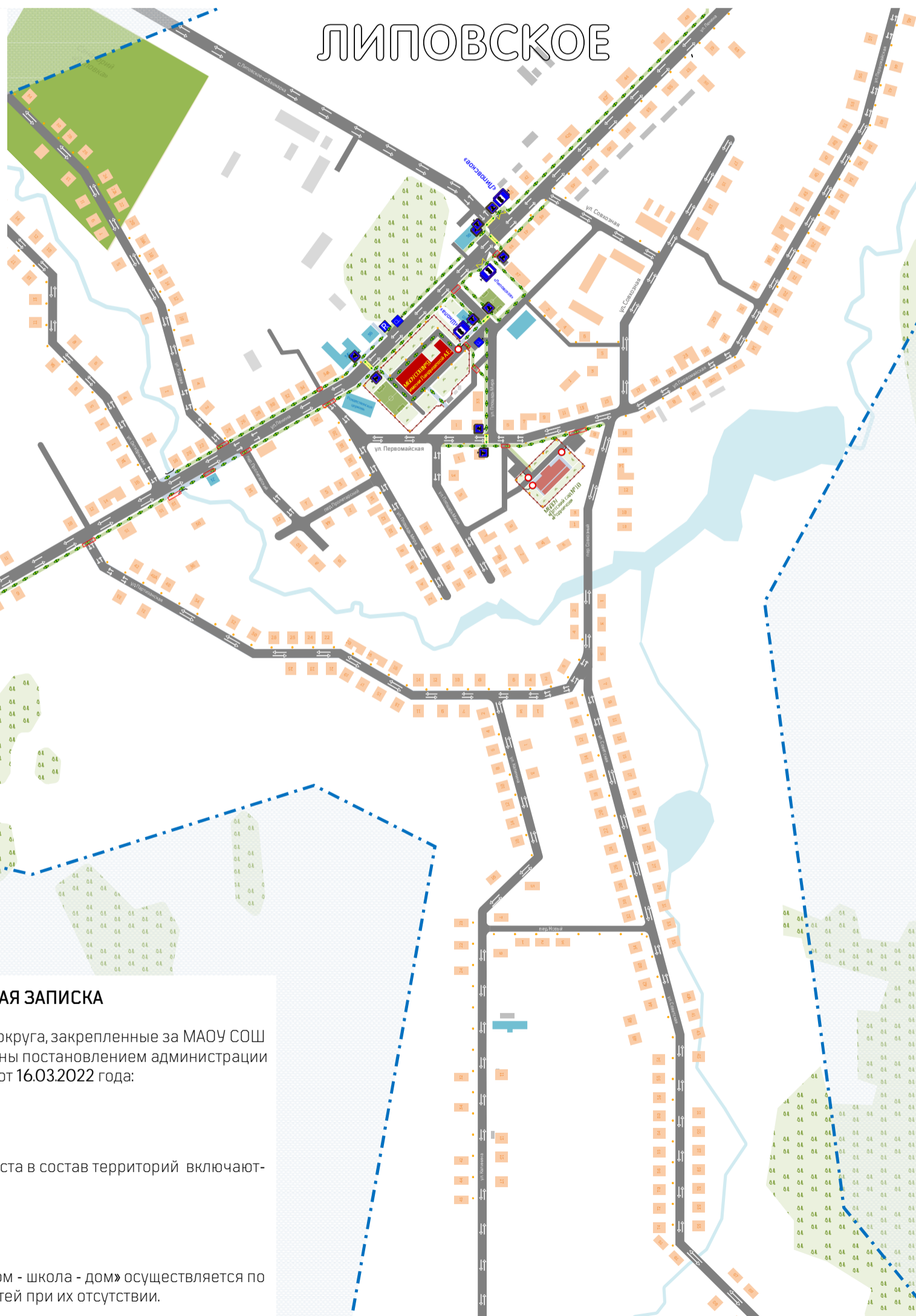
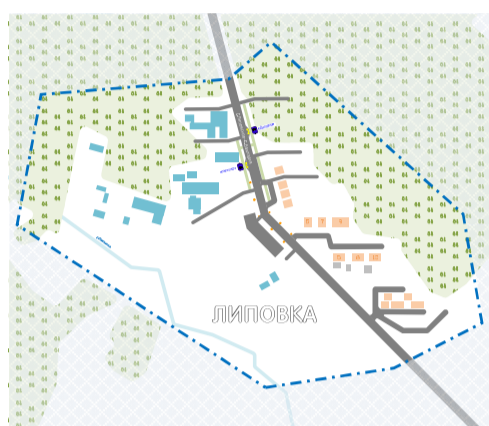
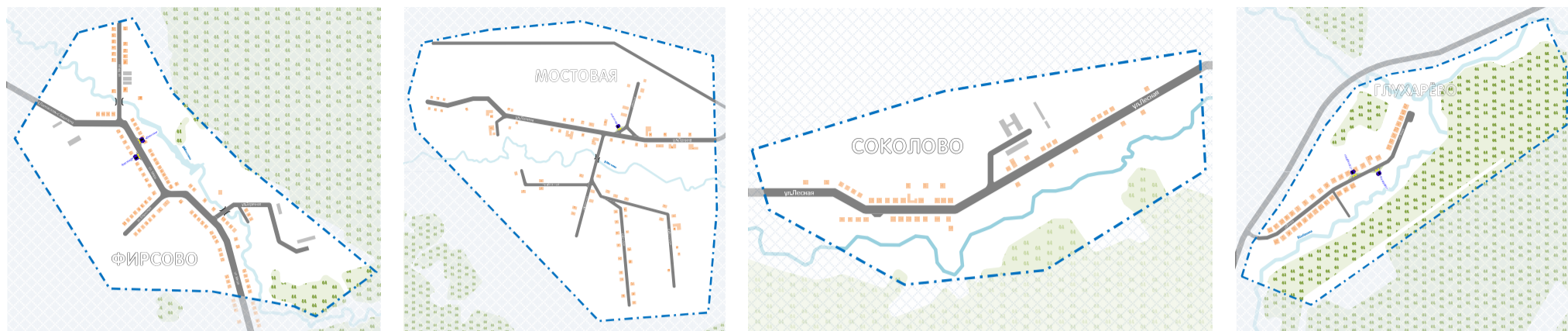
9. Схема путей движения транспортных средств и воспитанников при проведении дорожных ремонтно-строительных работ вблизи образовательной организации в настоящем паспорте не приводится.

Такие схемы разрабатываются подрядной организацией для каждого случая проведения определенного вида работ согласно нормативным документам действующим в сфере организации и безопасности дорожного движения.

УСЛОВНЫЕ ОБОЗНАЧЕНИЯ

-  - здание образовательного учреждения;
-  - другие учреждения образования;
-  - другие общественные учреждения (культуры, спорта, торговли и пр.);
-  - жилая застройка;
-  - промышленные, складские или коммунальные объекты, хозяйственные и пр.;
-  - границы земельного участка, закрепленного за образовательным учреждением;
-  - территории*, закрепленные за образовательным учреждением;
-  - «зелёные» зоны, лесные массивы;
-  - спортивные сооружения (стадион, теннисная или хоккейная площадка и пр.);
-  - ограждение территории образовательного учреждения, калитки, ворота;
-  - проезжая часть улиц, дорог, проездов, парковки, площади и пр.;
-  - существующие тротуары, пешеходные дорожки и т.п.;
-  - предлагаемые к устройству тротуары, пешеходные дорожки и т.п.;
-  - остановки общественного транспорта;
-  - название остановок общественного транспорта;
-  - наземный пешеходный переход;
-  - основные пути движения транспортных средств;
-  - основные пути движения пешеходов;
-  - опасные зоны (на пересечениях путей движения пешеходов и транспортных средств)
-  - дорожные знаки;
-  - дорожная горизонтальная разметка;
-  - светофор типа Т.7;
-  - светофоры (транспортные типа Т.1-Т.3 пешеходные типа П.1 или П.2);
-  - дорожное ограждение пешеходное;
-  - дорожное ограждение барьерное одностороннее;
-  - искусственная неровность;
-  - дорожная вертикальная разметка для горизонтальных элементов;
-  - наружное освещение;
-  - пути движения транспортных средств, занятых на доставке грузов, вывозе ТКО и пр.;
-  - зона проведения погрузочно-разгрузочных работ;
-  - места погрузки-разгрузки (площадка сбора ТКО и пищеблок);
-  - пути движения специальных транспортных средств (автобусов) по регулярным маршрутам;
-  - пути движения специальных транспортных средств (автобусов) при организованной перевозке учащихся;

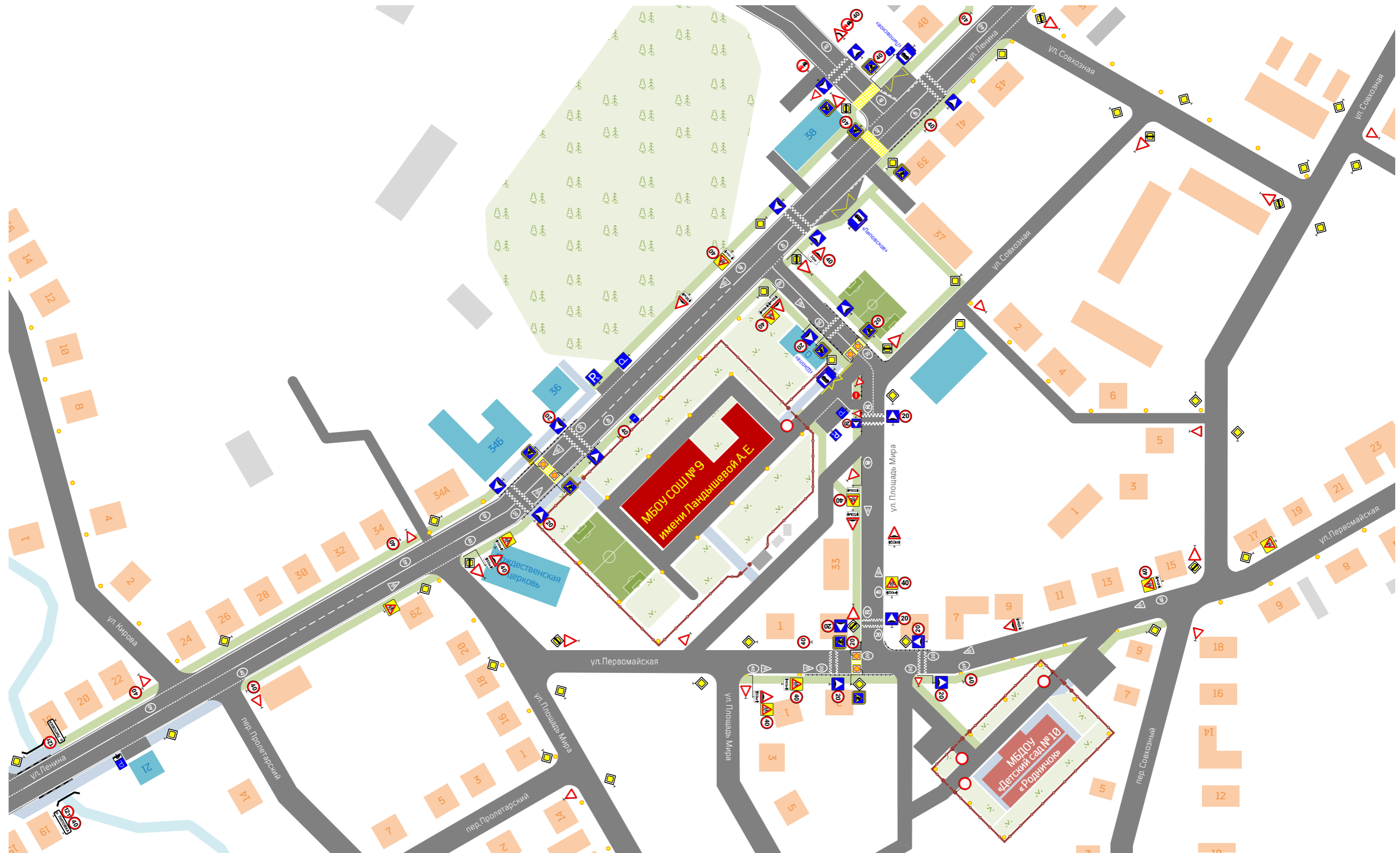
**СХЕМА
РАЙОНА РАСПОЛОЖЕНИЯ ОБРАЗОВАТЕЛЬНОГО УЧРЕЖДЕНИЯ
И ЗАКРЕПЛЕНИЯ ТЕРРИТОРИЙ РЕЖЕВСКОГО ГОРОДСКОГО ОКРУГА ЗА МБОУ СОШ № 9 ИМЕНИ ЛАНДЫШЕВОЙ А. Е.**



ПОЯСНИТЕЛЬНАЯ ЗАПИСКА

1. Территории Режевского городского округа, закрепленные за МАОУ СОШ № 9 имени Ландышевой А. Е., определены постановлением администрации Режевского городского округа № 356 от 16.03.2022 года:
 - село Липовское;
 - деревня Фирсово;
 - деревня Мостовая;
2. При наличии детей школьного возраста в состав территорий включаются:
 - деревня Глухарёво;
 - деревня Соколово;
 - урочище Кучки.
3. Движение учащихся по маршруту «дом - школа - дом» осуществляется по тротуарам и (или) краям проезжих частей при их отсутствии.

**СХЕМА
ОРГАНИЗАЦИИ ДОРОЖНОГО ДВИЖЕНИЯ В РАЙОНЕ РАСПОЛОЖЕНИЯ МБОУ СОШ № 9 ИМЕНИ ЛАНДЫШЕВОЙ А. Е.**



ПАСПОРТ ДОРОЖНОЙ БЕЗОПАСНОСТИ

СХЕМА
ОРГАНИЗАЦИИ ДОРОЖНОГО ДВИЖЕНИЯ

11

КАРТОЧКА № 1
НАЗЕМНОГО ПЕШЕХОДНОГО ПЕРЕХОДА

Место (зона) расположения пешеходного перехода:	пересечение ул. Совхозная и ул. Площадь Мира (через ул. Площадь Мира);
Тип пешеходного перехода (регулируемый / нерегулируемый):	вновь обустраиваемый, наземный, нерегулируемый;
Наличие и состояние технических средств организации дорожного движения на пешеходном переходе и подходах к нему:	
дорожные знаки 5.19.1, 5.19.2	отсутствуют, требуется установить;
искусственные неровности:	отсутствуют, требуется установить;
дорожные знаки 5.20:	отсутствуют, требуется установить;
дорожные знаки 3.24 «20»:	отсутствуют, требуется установить;
дорожные знаки 1.23 (повторные), с табличкой 8.2.1:	установлены частично, удовлетворительное, требуется уточнить;
дорожные знаки 1.17 с табличкой 8.2.1:	отсутствуют, требуется установить;
дорожные знаки 1.23 (основные):	отсутствуют, требуется установить;
пешеходное ограждение ограничивающее перильного типа:	отсутствуют, требуется установить;
светофоры типа П.1:	отсутствуют, не требуется;
светофоры типа Т.7:	отсутствуют, требуется установить;
горизонтальная дорожная разметка:	
линия 1.1, материал:	сезонное нанесение, краска;
линии 1.14.1 на «желтом фоне», материал:	сезонное нанесение, краска;
линии 1.25, материал:	сезонное нанесение, краска;
символы 1.24.1, материал:	сезонное нанесение, краска;
символы 1.24.2, материал:	сезонное нанесение, краска;
Наличие и состояние подходов к пешеходному переходу, материал покрытия:	- отсутствуют, требуется установить;
Наличие и состояние наружного освещения пешеходного перехода:	установлено, удовлетворительное;
Другие (дополнительные) средства организации дорожного движения:	- отсутствуют, не требуется.

**КАРТОЧКА № 2
НАЗЕМНОГО ПЕШЕХОДНОГО ПЕРЕХОДА**

Место (зона) расположения пешеходного перехода:	пересечение ул. Первомайская и ул. Площадь Мира (через ул. Первомайская);
Тип пешеходного перехода (регулируемый / нерегулируемый):	вновь обустраиваемый, наземный, нерегулируемый;
Наличие и состояние технических средств организации дорожного движения на пешеходном переходе и подходах к нему:	
дорожные знаки 5.19.1, 5.19.2	отсутствуют, требуется установить;
искусственные неровности:	отсутствуют, требуется установить;
дорожные знаки 5.20:	отсутствуют, требуется установить;
дорожные знаки 3.24 «20»:	отсутствуют, требуется установить;
дорожные знаки 1.23 (повторные), с табличкой 8.2.1:	установлены частично, требуется уточнить;
дорожные знаки 1.17 с табличкой 8.2.1:	отсутствуют, требуется установить;
дорожные знаки 1.23 (основные):	установлены частично, требуется уточнить;
пешеходное ограждение ограничивающее перильного типа:	отсутствуют, требуется установить;
светофоры типа П.1:	нет, не требуется;
светофоры типа Т.7:	отсутствуют, требуется установить;
горизонтальная дорожная разметка:	
линия 1.1, материал:	сезонное нанесение, краска;
линии 1.14.1 на «желтом фоне», материал:	сезонное нанесение, краска;
линии 1.25, материал:	сезонное нанесение, краска;
символы 1.24.1, материал:	сезонное нанесение, краска;
символы 1.24.2, материал:	сезонное нанесение, краска;
Наличие и состояние подходов к пешеходному переходу, материал покрытия:	- в наличии, с обеих сторон, удовлетворительное, асфальтобетон.
Наличие и состояние наружного освещения пешеходного перехода:	- в наличии, удовлетворительное.
Другие (дополнительные) средства организации дорожного движения:	- отсутствуют.

**КАРТОЧКА № 3
НАЗЕМНОГО ПЕШЕХОДНОГО ПЕРЕХОДА**

Место (зона) расположения пешеходного перехода:	ул. Ленина, в районе здания № 34Б
Тип пешеходного перехода (регулируемый / нерегулируемый):	наземный, нерегулируемый;
Наличие и состояние технических средств организации дорожного движения на пешеходном переходе и подходах к нему:	
дорожные знаки 5.19.1, 5.19.2	установлены, удовлетворительное;
искусственные неровности:	установлены, удовлетворительное;
дорожные знаки 5.20:	установлены, удовлетворительное;
дорожные знаки 3.24 «20»:	установлены, удовлетворительное;
дорожные знаки 1.23 (повторные), с табличкой 8.2.1:	установлены, удовлетворительное, требуется уточнить;
дорожные знаки 1.17 с табличкой 8.2.1:	установлены, удовлетворительное, требуется уточнить;
дорожные знаки 1.23 (основные):	отсутствуют, требуется установить;
пешеходное ограждение ограничивающее перильного типа:	установлены, удовлетворительное;
светофоры типа П.1:	отсутствуют, не требуется;
светофоры типа Т.7:	установлены, удовлетворительное;
горизонтальная дорожная разметка:	
линия 1.1, материал:	сезонное нанесение, краска;
линии 1.14.1 на «желтом фоне», материал:	сезонное нанесение, краска;
линии 1.25, материал:	сезонное нанесение, краска;
символы 1.24.1, материал:	сезонное нанесение, краска;
символы 1.24.2, материал:	сезонное нанесение, краска;
Наличие и состояние подходов к пешеходному переходу, материал покрытия:	отсутствует, требуется установить;
Наличие и состояние наружного освещения пешеходного перехода:	установлено, удовлетворительное;
Другие (дополнительные) средства организации дорожного движения:	- отсутствуют.

КАРТОЧКА № 4
НАЗЕМНОГО ПЕШЕХОДНОГО ПЕРЕХОДА

Место (зона) расположения пешеходного перехода:	пересечение ул. Ленина и автомобильной дороги «с. Липовское – с. Башкарка» (через ул. Ленина);
Тип пешеходного перехода (регулируемый / нерегулируемый):	вновь устанавливаемый, наземный, нерегулируемый;
Наличие и состояние технических средств организации дорожного движения на пешеходном переходе и подходах к нему:	
дорожные знаки 5.19.1, 5.19.2	отсутствуют, требуется установить;
искусственные неровности:	отсутствуют, требуется установить;
дорожные знаки 5.20:	отсутствуют, требуется установить;
дорожные знаки 3.24 «20»:	отсутствуют, не требуется;
дорожные знаки 1.23 (повторные), с табличкой 8.2.1:	отсутствуют, не требуется;
дорожные знаки 1.17 с табличкой 8.2.1:	отсутствуют, требуется установить;
дорожные знаки 1.23 (основные):	отсутствуют, не требуется;
пешеходное ограждение ограничивающее перильного типа:	отсутствуют, не требуется;
светофоры типа П.1:	отсутствуют, не требуется;
светофоры типа Т.7:	отсутствуют, не требуется;
горизонтальная дорожная разметка:	
линия 1.1, материал:	сезонное нанесение, краска;
линии 1.14.1 на «желтом фоне», материал:	сезонное нанесение, краска;
линии 1.25, материал:	сезонное нанесение, краска;
символы 1.24.1, материал:	сезонное нанесение, краска;
символы 1.24.2, материал:	сезонное нанесение, краска;
Наличие и состояние подходов к пешеходному переходу, материал покрытия:	отсутствуют, требуется установить;
Наличие и состояние наружного освещения пешеходного перехода:	- установлено, удовлетворительное;
Другие (дополнительные) средства организации дорожного движения:	- отсутствуют.

**КАРТОЧКА № 5
НАЗЕМНОГО ПЕШЕХОДНОГО ПЕРЕХОДА**

Место (зона) расположения пешеходного перехода:	пересечение ул. Ленина и автомобильной дороги «с. Липовское – с. Башкарка» (через дорогу);
Тип пешеходного перехода (регулируемый / нерегулируемый):	вновь устанавливаемый, наземный, нерегулируемый;
Наличие и состояние технических средств организации дорожного движения на пешеходном переходе и подходах к нему:	
дорожные знаки 5.19.1, 5.19.2	отсутствуют, требуется установить;
искусственные неровности:	отсутствуют, требуется установить;
дорожные знаки 5.20:	отсутствуют, требуется установить;
дорожные знаки 3.24 «20»:	отсутствуют, не требуется;
дорожные знаки 1.23 (повторные), с табличкой 8.2.1:	отсутствуют, не требуется;
дорожные знаки 1.17 с табличкой 8.2.1:	отсутствуют, требуется установить;
дорожные знаки 1.23 (основные):	отсутствуют, не требуется;
пешеходное ограждение ограничивающее перильного типа:	отсутствуют, не требуется;
светофоры типа П.1:	отсутствуют, не требуется;
светофоры типа Т.7:	отсутствуют, не требуется;
горизонтальная дорожная разметка:	
линия 1.1, материал:	сезонное нанесение, краска;
линии 1.14.1 на «желтом фоне», материал:	сезонное нанесение, краска;
линии 1.25, материал:	сезонное нанесение, краска;
символы 1.24.1, материал:	сезонное нанесение, краска;
символы 1.24.2, материал:	сезонное нанесение, краска;
Наличие и состояние подходов к пешеходному переходу, материал покрытия:	отсутствуют, требуется установить;
Наличие и состояние наружного освещения пешеходного перехода:	- установлено, удовлетворительное;
Другие (дополнительные) средства организации дорожного движения:	- отсутствуют.

**КАРТОЧКА № 6
НАЗЕМНОГО ПЕШЕХОДНОГО ПЕРЕХОДА**

Место (зона) расположения пешеходного перехода:	п. Липовка, в районе автобусных остановок «Липовка» (через автодорогу «с. Липовское – с. Башкарка»);
Тип пешеходного перехода (регулируемый / нерегулируемый):	наземный, нерегулируемый;
Наличие и состояние технических средств организации дорожного движения на пешеходном переходе и подходах к нему:	
дорожные знаки 5.19.1, 5.19.2	установлены, удовлетворительное;
искусственные неровности:	установлены, удовлетворительное;
дорожные знаки 5.20:	установлены, удовлетворительное;
дорожные знаки 3.24 «20»:	установлены, удовлетворительное;
дорожные знаки 1.23 (повторные), с табличкой 8.2.1:	отсутствуют, не требуется;
дорожные знаки 1.17 с табличкой 8.2.1:	установлены, удовлетворительное, требуется уточнить;
дорожные знаки 1.23 (основные):	отсутствуют, не требуется;
пешеходное ограждение ограничивающее перильного типа:	отсутствуют, требуется установить;
светофоры типа П.1:	отсутствуют, не требуется;
светофоры типа Т.7:	установлены, удовлетворительное;
горизонтальная дорожная разметка:	
линия 1.1, материал:	сезонное нанесение, краска;
линии 1.14.1 на «желтом фоне», материал:	сезонное нанесение, краска;
линии 1.25, материал:	сезонное нанесение, краска;
символы 1.24.1, материал:	сезонное нанесение, краска;
символы 1.24.2, материал:	сезонное нанесение, краска.
Наличие и состояние подходов к пешеходному переходу, материал покрытия:	отсутствуют, требуется установить;
Наличие и состояние наружного освещения пешеходного перехода:	установлено, удовлетворительное;
Другие (дополнительные) средства организации дорожного движения:	- отсутствуют.

КАРТОЧКА № 7
НАЗЕМНОГО ПЕШЕХОДНОГО ПЕРЕХОДА

Место (зона) расположения пешеходного перехода:	д. Фирсово, ул. Мира, в районе домов № 63 и № 66 (через автодорогу «с. Липовское – с. Башкарка»);
Тип пешеходного перехода (регулируемый / нерегулируемый):	наземный, нерегулируемый;
Наличие и состояние технических средств организации дорожного движения на пешеходном переходе и подходах к нему:	
дорожные знаки 5.19.1, 5.19.2	установлены, удовлетворительное;
искусственные неровности:	отсутствуют, не требуется;
дорожные знаки 5.20:	отсутствуют, не требуется;
дорожные знаки 3.24 «20»:	отсутствуют, не требуется;
дорожные знаки 1.23 (повторные), с табличкой 8.2.1:	отсутствуют, не требуется;
дорожные знаки 1.17 с табличкой 8.2.1:	отсутствуют, не требуется;
дорожные знаки 1.23 (основные):	отсутствуют, не требуется;
пешеходное ограждение ограничивающее перильного типа:	отсутствуют, требуется установить;
светофоры типа П.1:	отсутствуют, не требуется;
светофоры типа Т.7:	отсутствуют, не требуется;
горизонтальная дорожная разметка:	
линия 1.1, материал:	сезонное нанесение, краска;
линии 1.14.1 на «желтом фоне», материал:	сезонное нанесение, краска;
линии 1.25, материал:	сезонное нанесение, краска;
символы 1.24.1, материал:	сезонное нанесение, краска;
символы 1.24.2, материал:	сезонное нанесение, краска.
Наличие и состояние подходов к пешеходному переходу, материал покрытия:	отсутствуют, требуется установить;
Наличие и состояние наружного освещения пешеходного перехода:	установлено, удовлетворительное;
Другие (дополнительные) средства организации дорожного движения:	- отсутствуют.

КАРТОЧКА № 8
НАЗЕМНОГО ПЕШЕХОДНОГО ПЕРЕХОДА

Место (зона) расположения пешеходного перехода:	д. Соколово, ул. Лесная, в районе дома № 15 (через автодорогу «с. Липовское – д. Соколово»);
Тип пешеходного перехода (регулируемый / нерегулируемый):	наземный, нерегулируемый;
Наличие и состояние технических средств организации дорожного движения на пешеходном переходе и подходах к нему:	
дорожные знаки 5.19.1, 5.19.2	установлены, удовлетворительное;
искусственные неровности:	отсутствуют, не требуется;
дорожные знаки 5.20:	отсутствуют, не требуется;
дорожные знаки 3.24 «20»:	отсутствуют, не требуется;
дорожные знаки 1.23 (повторные), с табличкой 8.2.1:	отсутствуют, не требуется;
дорожные знаки 1.17 с табличкой 8.2.1:	отсутствуют, не требуется;
дорожные знаки 1.23 (основные):	отсутствуют, не требуется;
пешеходное ограждение ограничивающее перильного типа:	отсутствуют, требуется установить;
светофоры типа П.1:	отсутствуют, не требуется;
светофоры типа Т.7:	отсутствуют, не требуется;
горизонтальная дорожная разметка:	
линия 1.1, материал:	сезонное нанесение, краска;
линии 1.14.1 на «желтом фоне», материал:	сезонное нанесение, краска;
линии 1.25, материал:	сезонное нанесение, краска;
символы 1.24.1, материал:	сезонное нанесение, краска;
символы 1.24.2, материал:	сезонное нанесение, краска.
Наличие и состояние подходов к пешеходному переходу, материал покрытия:	отсутствуют, требуется установить;
Наличие и состояние наружного освещения пешеходного перехода:	установлено, удовлетворительное;
Другие (дополнительные) средства организации дорожного движения:	- отсутствуют.

**СХЕМА
ПУТИ ДВИЖЕНИЯ ТРАНСПОРТНЫХ СРЕДСТВ К МЕСТАМ ПОГРУЗКИ-РАЗГРУЗКИ
И РЕКОМЕНДУЕМЫЕ БЕЗОПАСНЫЕ ПУТИ ДВИЖЕНИЯ ДЕТЕЙ
ПО ТЕРРИТОРИИ МБОУ СОШ № 9 ИМЕНИ ЛАНДЫШЕВОЙ А. Е.**



ПОЯСНИТЕЛЬНАЯ ЗАПИСКА

1. Доставка грузов к МБОУ СОШ № 9 имени Ландышевой А. Е. осуществляется со стороны ул. Пloщадь Мира.
2. Погрузка-разгрузка продуктов питания, материалов, оборудования осуществляется во внутреннем дворе образовательного учреждения.
3. Сбор твёрдых коммунальных отходов осуществляется на площадке, расположенной вне территории образовательного учреждения. Погрузка и вывоз ТКО осуществляется со стороны общежития по ул. Совхозная, д. 33.
4. При движении транспортных средств по территории МБОУ СОШ № 9 имени Ландышевой А. Е., а так же по пути следования к месту сбора ТКО следует исключить пересечение путей движения транспортных средств и учащихся, а так же нахождение учащихся в зоне проведения погрузочно-разгрузочных работ.

ОБЕСПЕЧЕНИЕ БЕЗОПАСНОСТИ ПЕРЕВОЗОК ДЕТЕЙ СПЕЦИАЛЬНЫМ ТРАНСПОРТНЫМ СРЕДСТВОМ (АВТОБУСОМ)

ОБЩИЕ СВЕДЕНИЯ

(заполняется при наличии собственного автобуса в образовательном учреждении)

Марка: ПАЗ

Модель: 320538-70

Государственный регистрационный знак: А128ОС196

Год выпуска: 2014

Количество мест в автобусе: 22

Соответствие конструкции требованиям, предъявляемым к школьным автобусам:

соответствует, оснащен техническим средством контроля «тахографом»: КАСАБИ DT-20M

1. СВЕДЕНИЯ О ВОДИТЕЛЕ (ЯХ) АВТОБУСА (СОВ)

Фамилия, Имя, Отчество	Дата принятия на работу	Стаж вождения ТС категории «D»	Дата предстоящего медицинского осмотра	Период проведения стажировки	Сроки повышения квалификации	Допущенные нарушения ПДД
Ряков Сергей Петрович	03 февраля 2005 года	17 лет	август 2022 года	февраль 2005 года	01 июня 2021 года	2014 год

2. ОРГАНИЗАЦИОННО-ТЕХНИЧЕСКОЕ ОБЕСПЕЧЕНИЕ

Лицо, ответственное за обеспечение безопасности дорожного движения

Фамилия, Имя, Отчество: Минеев Андрей Геннадьевич

Должность: Специалист, ответственный за обеспечение безопасности дорожного движения

Дата назначения: приказ № 102-ОД от 20.08.2018г., включен в реестр аттестованных специалистов 15.05.2019 года

Дата переаттестации: Уральское управление Государственного автодорожного надзора
Протокол №20 от 15.05.2019г.

Организация проведения предрейсового медицинского осмотра водителя (ей)

Предрейсовый медицинский осмотр водителей осуществляет: Пьянкова Фаина Шигиславовна

Договора об оказании медицинских услуг от 19 января 2022 года № 17/22
на основании: с ГАУЗ Свердловской области «Режевская центральная районная больница»

действительного до: 31 декабря 2022 года

ПАСПОРТ
ДОРОЖНОЙ БЕЗОПАСНОСТИ

ОБЕСПЕЧЕНИЕ БЕЗОПАСНОСТИ ПЕРЕВОЗОК
ДЕТЕЙ СПЕЦИАЛЬНЫМ ТРАНСПОРТНЫМ
СРЕДСТВОМ (АВТОБУСОМ)

21

Организация проведения предрейсового технического осмотра транспортного средства

Предрейсовый технический осмотр транспортного средства

осуществляет: Минеев Андрей Геннадьевична основании: Диплома о профессиональной переподготовке от 05 мая 2017 годадействительного до: -**Дата очередного технического осмотра:** 30 сентября 2022 года**Место стоянки автобуса в нерабочее время:** гараж, село Липовское, ул. Ленина, 36 А**и меры, исключающие несанкционированное использование:** сторожевая охрана,видеонаблюдение по периметру гаража.**3. СВЕДЕНИЯ О ВЛАДЕЛЬЦЕ АВТОБУСА**Юридический адрес владельца: 623744 Режевской район, село Липовское, улица Совхозная, дом 31 АПочтовый адрес владельца: 623744 Режевской район, село Липовское, улица Совхозная, дом 31 АФактический адрес владельца: 623744 Режевской район, село Липовское, улица Совхозная, дом 31 АТелефон ответственного лица: 8 (34364) 5-73-03**4. СВЕДЕНИЯ ОБ ОРГАНИЗАЦИЯХ, ОСУЩЕСТВЛЯЮЩИХ ПЕРЕВОЗКУ ДЕТЕЙ
СПЕЦИАЛЬНЫМ ТРАНСПОРТНЫМ СРЕДСТВОМ (АВТОБУСОМ)****(заполняется при отсутствии собственного автобуса в образовательном учреждении)**

При перевозке детей специальным транспортным средством (автобусом) сторонней организацией оформляется пакет документов в соответствии с действующим законодательством и иными нормативными актами и заполняется информационная карточка по форме, указанной в Приложении 1. Заполненная карточка храниться в «Паспорте дорожной безопасности».

**СХЕМА
МАРШРУТОВ ШКОЛЬНОГО АВТОБУСА МБОУ СОШ № 9 ИМЕНИ ЛАНДЫШЕВОЙ А. Е.**

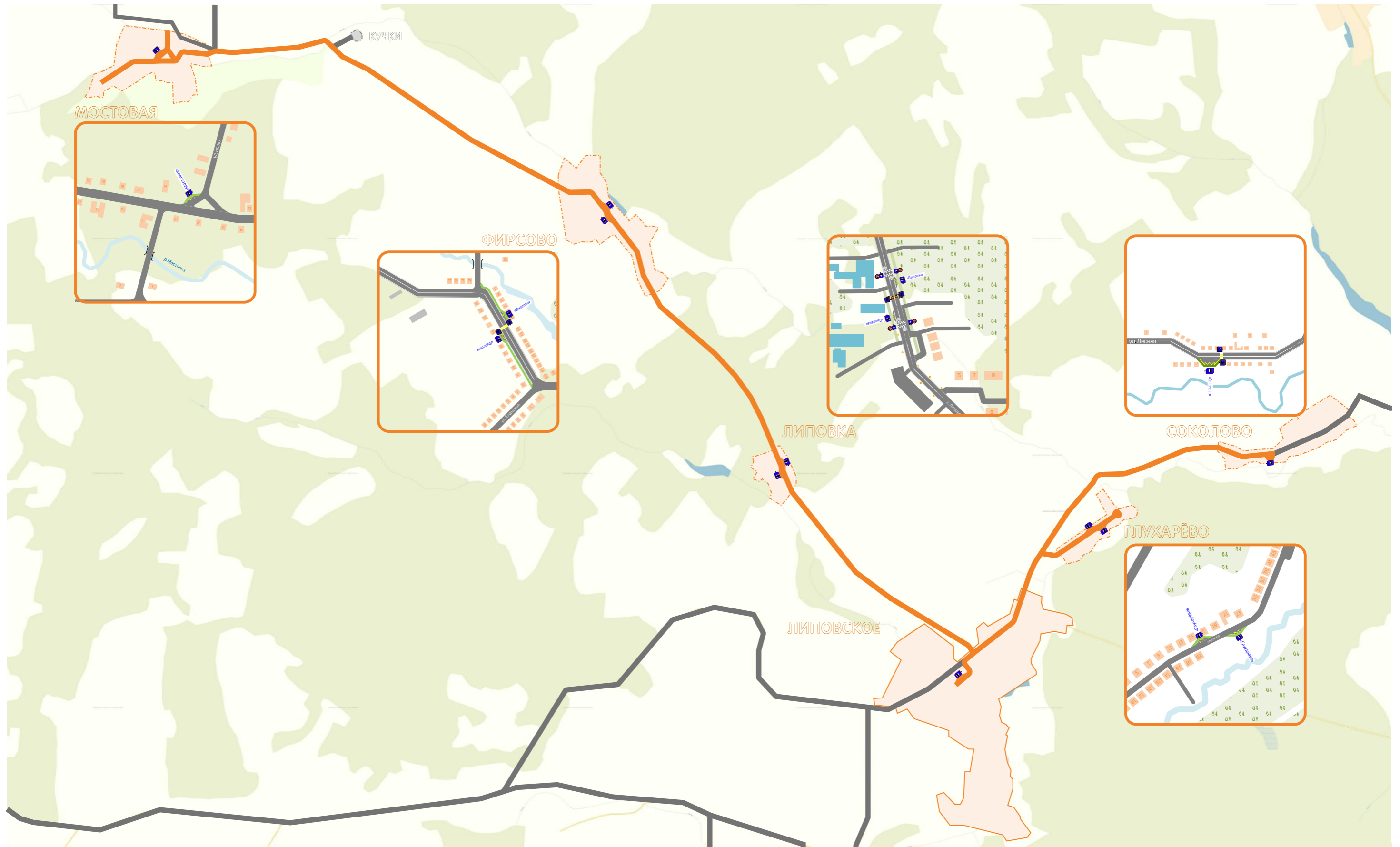
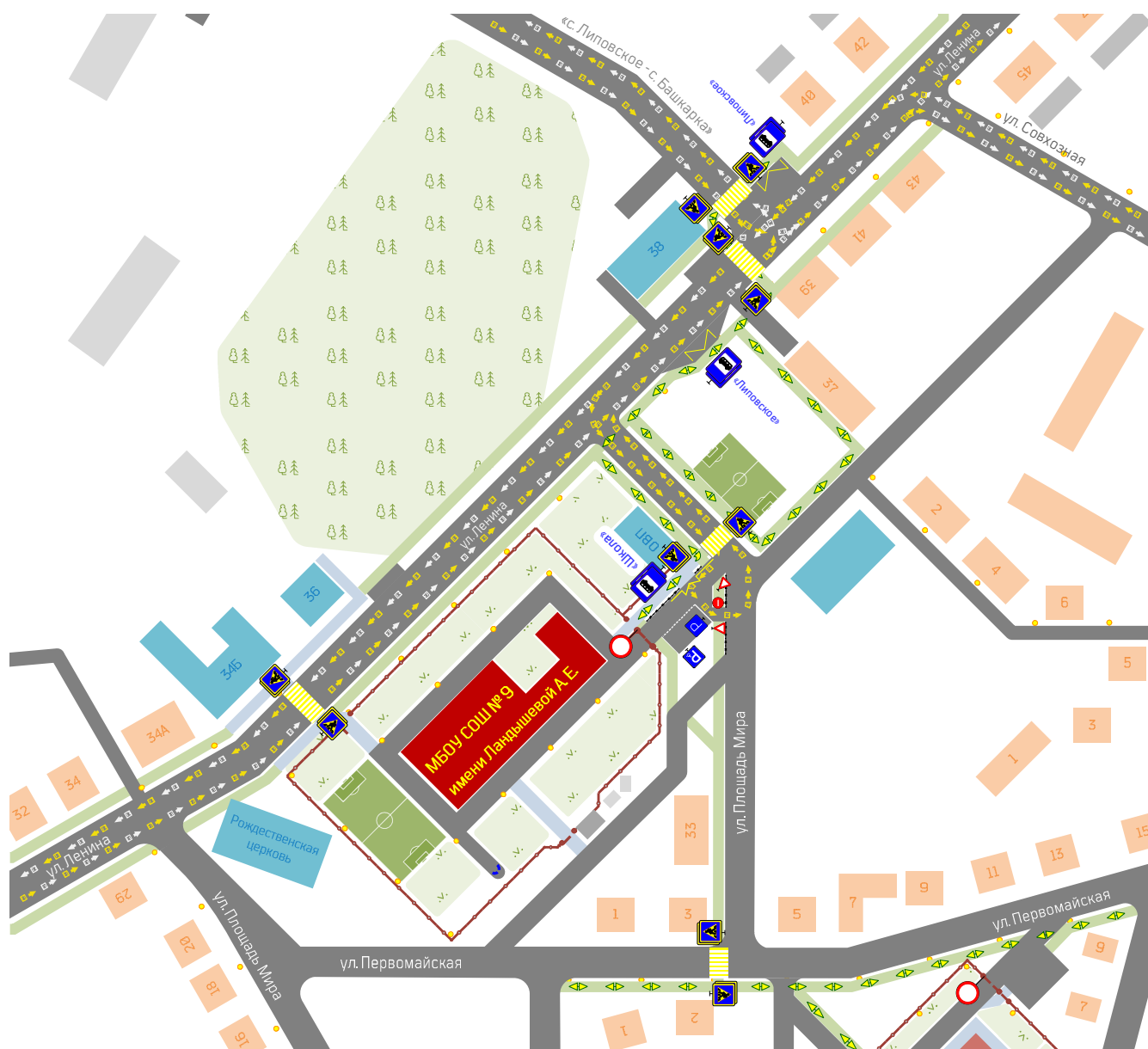


СХЕМА БЕЗОПАСНОГО РАСПОЛОЖЕНИЯ АВТОБУСНЫХ ОСТАНОВОК В РАЙОНЕ МАОУ СОШ № 9 ИМЕНИ ЛАНДЫШЕВОЙ А. Е.



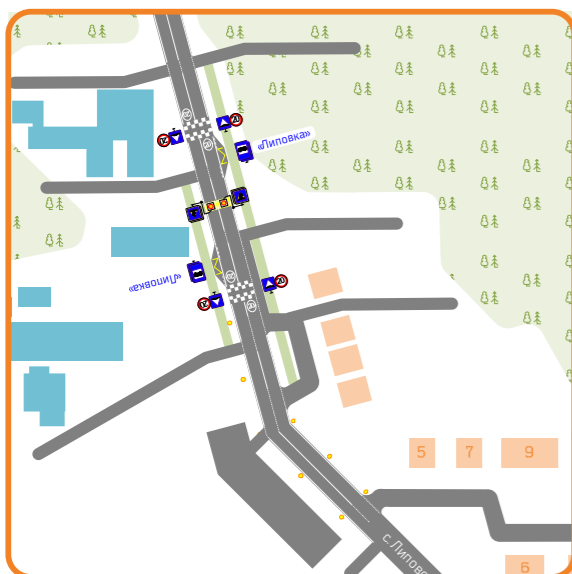
ПОЯСНИТЕЛЬНАЯ ЗАПИСКА

1. Остановка школьного автобуса МАОУ СОШ № 9 имени Ландышевой А. Е. «Школа» расположена в непосредственной близости от въезда и входной калитки на территорию школы.
2. Движение учащихся от автобусной остановки «Школа» осуществляется по тротуару до входной калитки образовательного учреждения.
3. Ближайшие к МАОУ СОШ № 9 имени Ландышевой А. Е. автобусные остановки «Липовское» расположены с чётной и нечётной сторон ул. Ленина, в районе пересечения с автомобильной дорогой «с. Липовское – с. Башкарка».
4. Движение учащихся от автобусных остановок «Липовское», и обратно, осуществляется по тротуарам и нерегулируемым пешеходным переходам автодороги «с. Липовское – с. Башкарка», ул. Ленина, ул. Площадь Мира и ул. Совхозная до входной калитки МАОУ СОШ № 9 имени Ландышевой А. Е.

СХЕМЫ

РАСПОЛОЖЕНИЯ АВТОБУСНЫХ ОСТАНОВОК НА ТЕРРИТОРИЯХ НАСЕЛЁННЫХ ПУНКТОВ, ЗАКРЕПЛЁННЫХ ЗА МБОУ СОШ № 9 ИМЕНИ ЛАНДЫШЕВОЙ А. Е.

ПОСЁЛОК ЛИПОВКА



1. Остановки школьного автобуса МАОУ СОШ № 9 имени Ландышевой А. Е. «Липовка» расположены в посёлке Липовка, в районе ГАУЗ СО «ОСБМР "Липовка», в местах остановки автобусов регулярных региональных и муниципальных маршрутов.

Остановки расположены на автомобильной дороге регионального значения Свердловской области «с. Липовское – с. Башкарка». На автомобильных подходах к автобусным остановкам с обеих сторон установлены искусственные неровности, рассчитанные на скорость движения 20 км/ч.

2. Движение учащихся от автобусных остановок «Липовка» к местам проживания и обратно осуществляется по тротуарам и или краям проезжих частей, нерегулируемому пешеходному переходу через автомобильную дорогу «с. Липовское – с. Башкарка».

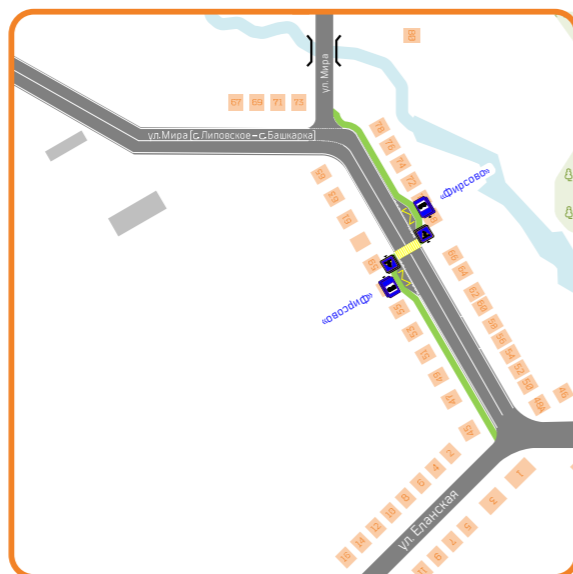
3. Расположение и геометрические параметры автобусных остановок не отвечают нормативным требованиям:

- отсутствуют «заездные карманы», посадочные площадки;

- отсутствуют подходы к автобусным остановкам;

- в границах автобусной остановки осуществляется парковка транспортных средств.

ДЕРЕВНЯ ФИРСОВО



1. Остановки школьного автобуса МАОУ СОШ № 9 имени Ландышевой А. Е. «Фирсово» расположены в деревне Фирсово, в районе домов № 63 и № 66, в местах остановки автобусов регулярных региональных и муниципальных маршрутов.

Остановки расположены на автомобильной дороге регионального значения Свердловской области «с. Липовское – с. Башкарка».

2. Движение учащихся от автобусных остановок «Фирсово» к местам проживания и обратно осуществляется по краям проезжих частей, нерегулируемому пешеходному переходу через автомобильную дорогу «с. Липовское – с. Башкарка».

3. У автобусной остановки, расположенной с нечётной стороны, отсутствует «заездной карман» и посадочная площадка в требуемых размерах.

У обеих автобусных остановок отсутствуют пешеходные подходы, в том числе и от пешеходного перехода.

ДЕРЕВНЯ МОСТОВАЯ



1. Остановка школьного автобуса МАОУ СОШ № 9 имени Ландышевой А. Е. «Мостовая» расположена в деревне Мостовая, в районе пересечения с ул. Новая.

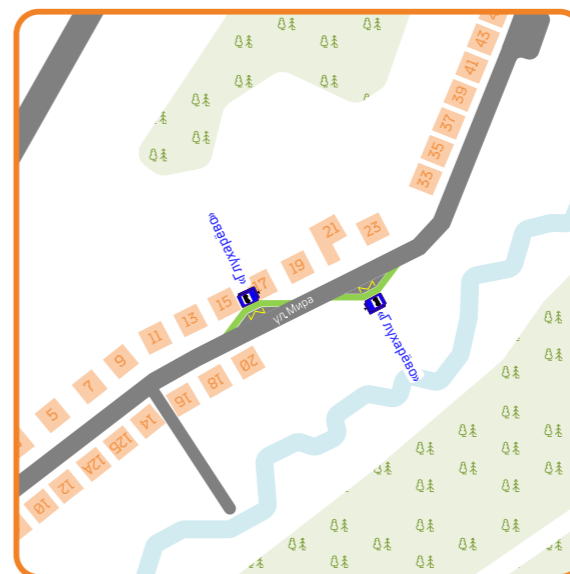
2. Движение учащихся от автобусной остановки «Мостовая» к местам проживания и обратно осуществляется по краям проезжих частей.

3. У автобусной остановки отсутствует «заездной карман» и посадочная площадка в требуемых размерах.

Автобусная остановка является конечной и совмещена с разворотной площадкой.

Устройство пешеходного перехода не требуется в связи с низкой интенсивностью движения транспортных средств и пешеходов.

ДЕРЕВНЯ ГЛУХАРЁВО



1. Остановки школьного автобуса МАОУ СОШ № 9 имени Ландышевой А. Е. «Глухарёво» расположены в деревне Глухарёво на ул. Мира в районе домов № 17 и № 20.

Остановки расположены на автомобильной дороге местного значения Режевского городского округа.

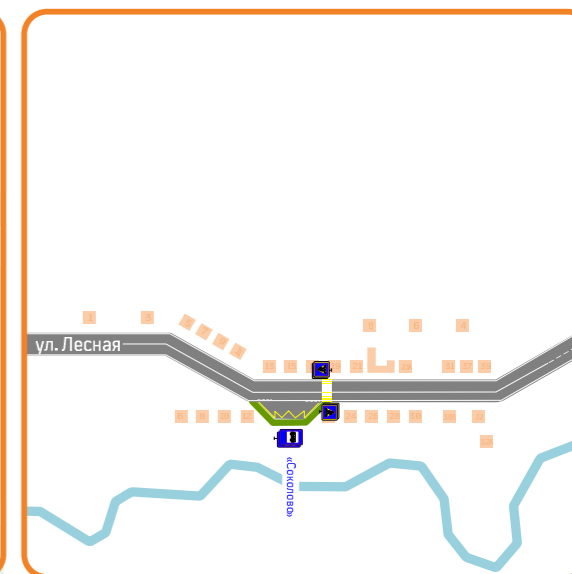
Ширина проезжей части ул. Мира не соответствует нормативным требованиям, предъявляемым к дорогам, по которым организовано автобусное движение.

2. Движение учащихся от автобусных остановок «Глухарёво» к местам проживания и обратно осуществляется по краям проезжих частей улиц и дорог д. Глухарёво.

3. У автобусных остановок, расположенных с чётной и нечётной сторон, отсутствуют «заездной карман» и посадочная площадка в требуемых размерах, остановочные павильоны и дорожные знаки.

У обеих автобусных остановок отсутствуют пешеходные подходы.

ДЕРЕВНЯ СОКОЛОВО



1. Остановка школьного автобуса МАОУ СОШ № 9 имени Ландышевой А. Е. «Соколово» расположена в деревне Соколово на улице Лесная, напротив дома № 13.

Остановки расположены на автомобильной дороге регионального значения Свердловской области «с. Липовское – д. Соколово».

2. Движение учащихся от автобусной остановки «Соколово» к местам проживания и обратно осуществляется по краям проезжих частей.

3. Автобусная остановка является конечной и совмещена с разворотной площадкой.

В районе расположения автобусной остановки отсутствует наружное освещение, дорожные знаки, подходы от наземного пешеходного перехода

**КАРТОЧКА
ОСТАНОВКИ ОБЩЕСТВЕННОГО ТРАНСПОРТА (АВТОБУСНОЙ)**

Место (зона) расположения остановки общественного транспорта (автобусной)

ул. Совхозная, нечётная сторона, в районе здания № 31а;

Название автобусной остановки общественного транспорта (автобусной)

Остановка «Школа»;

Номера маршрутов общественного транспорта (автобусных)

Школьный маршрут

Элементы автобусной остановки (наличие, потребность, состояние, соответствие нормативным требованиям):

разделительная полоса:	отсутствует, не требуется;
переходно-скоростная полоса:	отсутствует, не требуется;
участок въезда:	отсутствует, не требуется;
остановочная площадка:	отсутствует, не требуется;
участок выезда:	отсутствует, не требуется;
посадочная площадка:	существует, совмещена в тротуаром;
площадка ожидания:	отсутствует, не требуется;
автопавильон:	отсутствует, не требуется;
тротуары (пешеходные дорожки):	существуют, удовлетворительное;
пешеходный переход (способ пересечения, наличие регулирования, место размещения):	отсутствует, не требуется;
искусственное наружное освещение	существует, удовлетворительное;
туалет:	отсутствует, не требуется;
скамья:	отсутствует, не требуется;
урна:	отсутствует, не требуется;
технические средства организации дорожного движения:	технические средства организации дорожного движения:
- дорожные знаки 5.16:	существуют, удовлетворительное;
горизонтальная дорожная разметка:	
1.11 (для участка въезда):	не требуется;
1.1 (для остановочной площадки):	не требуется;
1.17 (для остановочной площадки):	сезонное нанесение;
1.11 (для участка выезда):	не требуется;
вертикальная дорожная разметка для горизонтальных элементов:	
2.7 (для посадочной площадки):	сезонное нанесение;
дорожное ограждение барьерное:	отсутствует, не требуется;
дорожное ограждение пешеходное (перильного типа):	существует, требуется уточнить местоположение.
Прочие недостатки, нарушения (отступления) нормативных требований:	требуется уточнить местоположение пешеходного ограждения с учётом нормативной длины посадочной площадки (13 м.)

ОБЕСПЕЧЕНИЕ БЕЗОПАСНОСТИ ДЕТЕЙ ПРИ ПРОВЕДЕНИИ ДОРОЖНЫХ РЕМОНТНО-СТРОИТЕЛЬНЫХ РАБОТ

Схема пути движения транспортных средств и обучающихся, при проведении дорожных ремонтно-строительных работ вблизи образовательного учреждения разрабатывается для каждого случая проведения таких работ отдельно.

На схеме указывается место производства дорожных ремонтно-строительных работ, его обустройство дорожными знаками и ограждениями, иными техническими средствами организации дорожного движения, а также безопасный маршрут движения обучающихся к МБОУ СОШ № 9 имени Ландышевой А. Е. с учетом изменения маршрута движения по тротуару.

На схеме должны быть обозначены:

- участок производства дорожных ремонтно-строительных работ;
- автомобильные дороги;
- тротуары;
- альтернативные пути (обходы места производства дорожных ремонтно-строительных работ пешеходами и объезды транспортными средствами);
- здание МБОУ СОШ № 9 имени Ландышевой А. Е.;
- ограждение территории МБОУ СОШ № 9 имени Ландышевой А. Е..

Схема разрабатывается в соответствии с нормативными документами с сфере обеспечения безопасности дорожного движения.

**ИНФОРМАЦИОННАЯ КАРТОЧКА
ПЕРЕВОЗОК ДЕТЕЙ СПЕЦИАЛЬНЫМ ТРАНСПОРТНЫМ СРЕДСТВОМ
(АВТОБУСОМ)**

ОБЩИЕ СВЕДЕНИЯ

Марка: _____

Модель: _____

Государственный регистрационный знак: _____

Год выпуска: _____

Количество мест в автобусе: _____

Соответствие конструкции требованиям, предъявляемым к школьным автобусам: _____

1. СВЕДЕНИЯ О ВЛАДЕЛЬЦЕ АВТОБУСА

Владелец: _____

Юридический адрес владельца: _____

Фактический адрес владельца: _____

Телефон ответственного лица: _____

2. СВЕДЕНИЯ О ВОДИТЕЛЕ АВТОБУСА

Фамилия, Имя, Отчество: _____

Принят на работу: _____

Стаж вождения категории «D»: _____

3. ОРГАНИЗАЦИОННО-ТЕХНИЧЕСКОЕ ОБЕСПЕЧЕНИЕ

Лицо, ответственное за обеспечение безопасности дорожного движения

Фамилия, Имя, Отчество: _____

Должность: _____

Дата назначения: _____

Дата переаттестации: _____

Дата последнего технического осмотра: _____

Директор (руководитель) образовательного учреждения:

_____ (Фамилия, Имя, Отчество)

Директор (руководитель) организации, осуществляющей перевозку детей специальным транспортом (автобусом)

_____ (Фамилия, Имя, Отчество)